

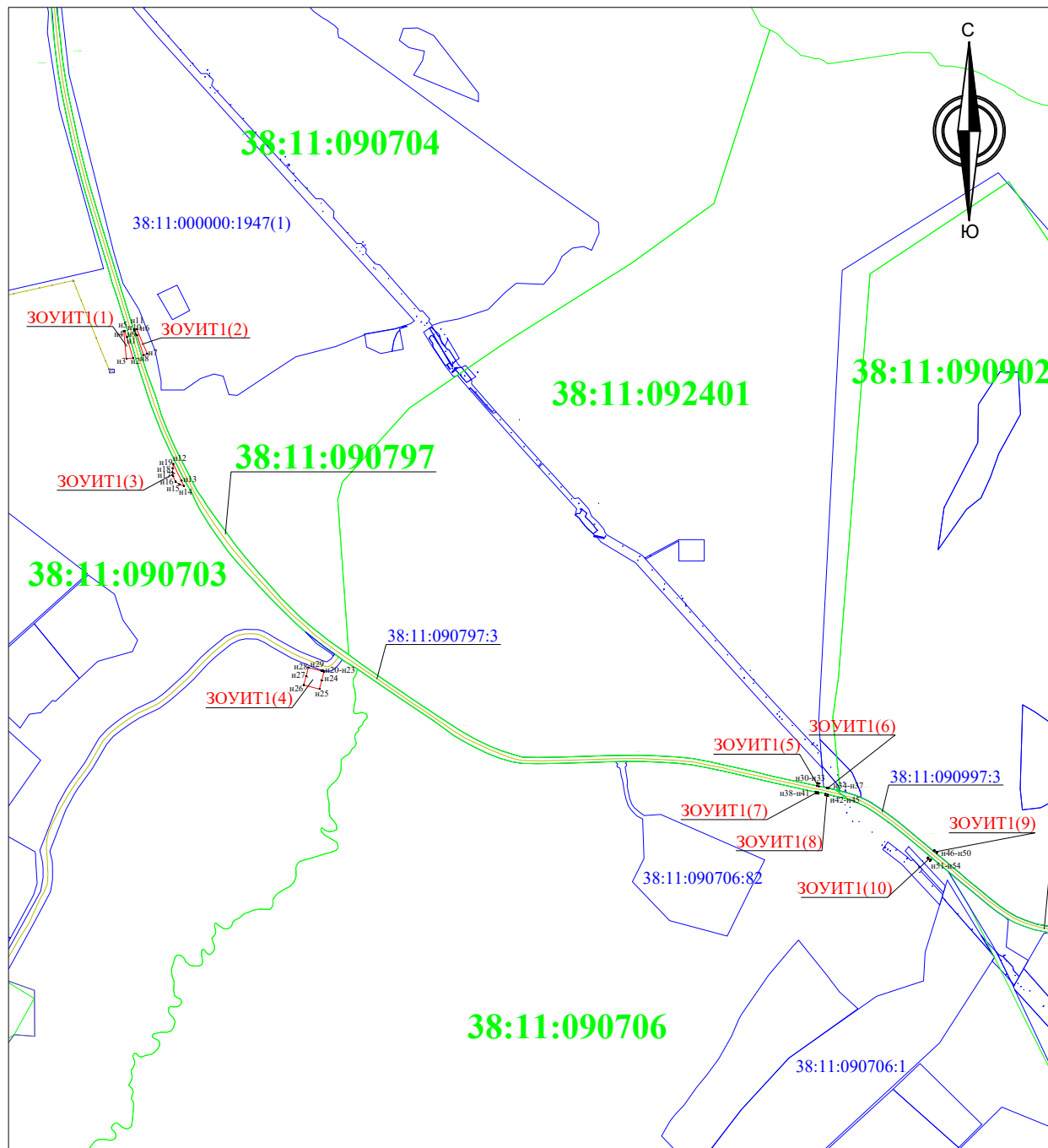
Схема расположения границ публичного сервитута

Наименование объекта: "Капитальный ремонт автомобильной дороги Р-255 "Сибирь" Новосибирск - Кемерово - Красноярск - Иркутск на участке км 1353+000 - км 1362+000, Иркутская область"




Местоположение и кадастровый номер (адресные ориентиры земель или земельного участка, на котором предполагается разместить объект, кадастровый номер квартала, кадастровый номер земельного участка (при его наличии)): РФ, Иркутская область, Нижнеудинский район (кадастровые кварталы 38:11:090703, 38:11:090704, 38:11:090706, 38:11:092401, 38:11:090902)

Площадь испрашиваемых земель: 10518 кв.м

Масштаб: 1:25 000



Условные обозначения:

-  - граница образуемого земельного участка (части земельного участка)
-  - граница земельного участка, сведения о котором содержатся в ГКН
-  - граница кадастрового квартала

38:11:041101 - обозначение кадастрового квартала

ЗОУИТ1 - обозначение образуемой границы

38:11:090797:3 - обозначение земельного участка, сведения о котором содержатся в ГКН